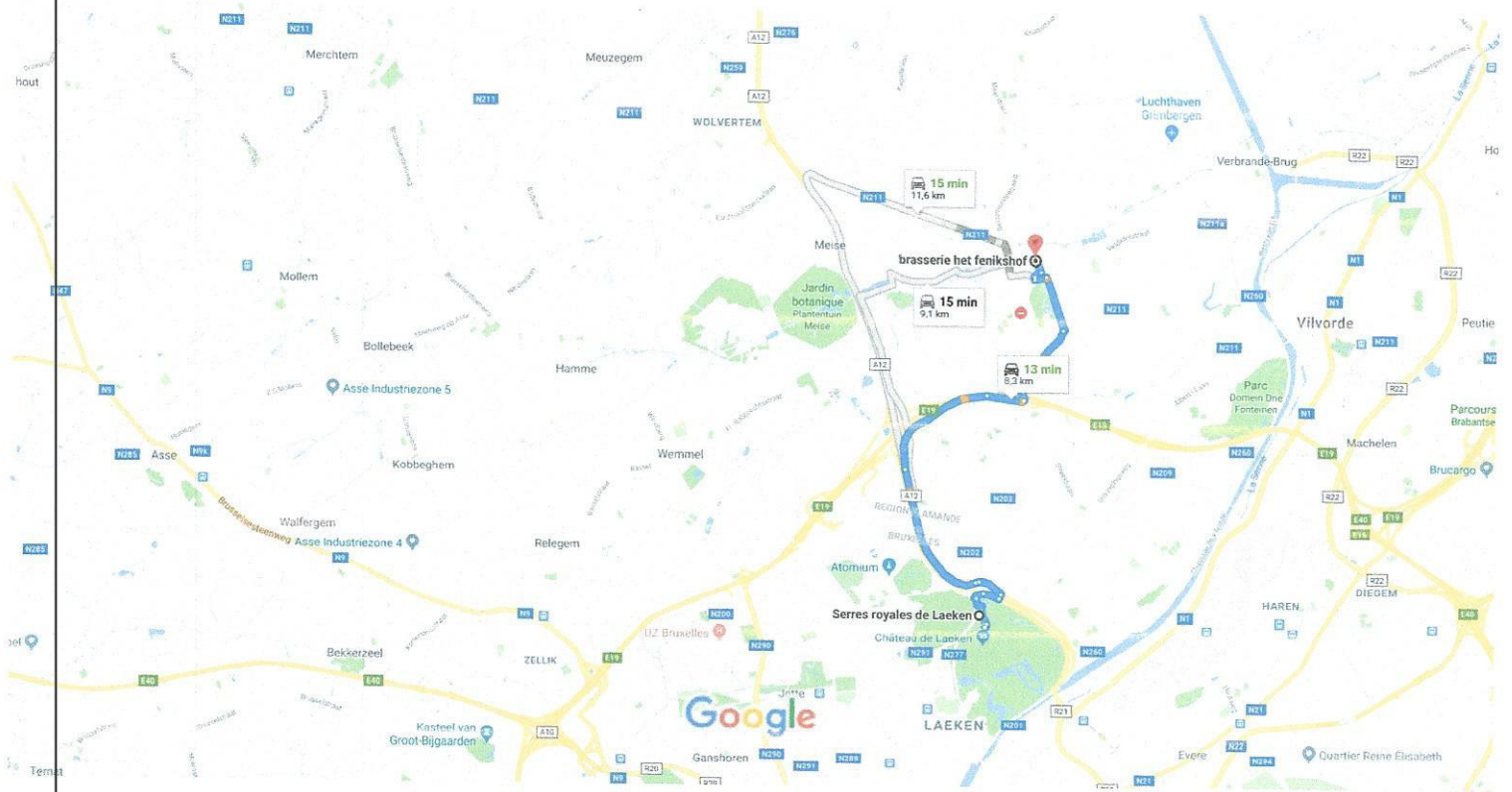





Serres royales de Laeken à brasserie het fenikshof



En voiture 8,3 km, 13 min




Données cartographiques ©2018 Google 1 km

-  **via A12** **13 min**

Itinéraire le plus rapide actuellement, évite une fermeture sur Brusselsesteenweg 8,3 km

 Cet itinéraire comprend des voies privées ou des zones de circulation restreinte.
-  **via A12 et N211** **15 min**

11,6 km
-  **via N276** **15 min**

9,1 km